




PIT "Notre patrimoine. L'eau, le pain, le village"
CARTA DELLA LOCALIZZAZIONE DEGLI INTERVENTI

Scala 1:150.000

-  Comuni Leader
-  Comuni limitrofi aderenti al progetto
-  Localizzazione interventi puntuali